

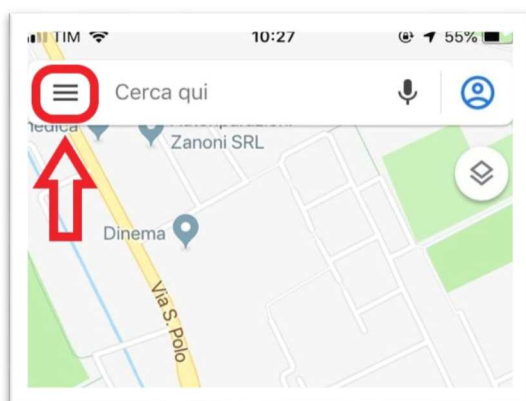
GUIDA ALL'UTILIZZO DEI TRACCIATI GOOGLE MAPS SU ANDROID

Di cosa hai bisogno:

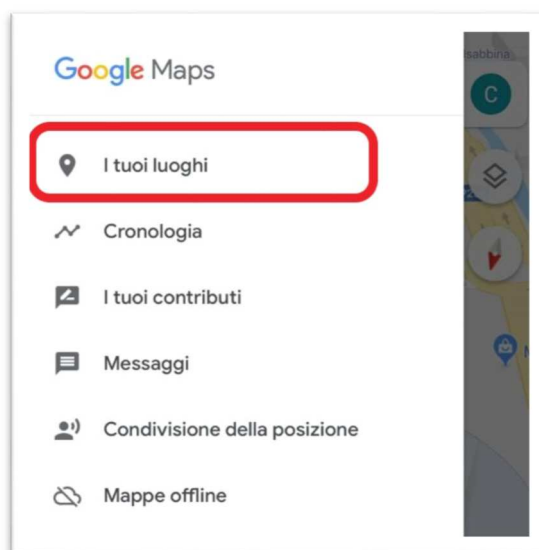
- Applicazione Google Maps

1. Visita il sito 1000migliagreen.it nella sezione “Albo di Gara” e apri il PDF “Link con i percorsi dei tracciati di ogni settore” con il tuo smartphone: fai “click” su tutti i link dei tracciati presenti per salvarli automaticamente nell'app Google Maps.
2. Prima di iniziare a guidare, consigliamo di modificare le impostazioni di blocco dello schermo disattivando lo spegnimento automatico.
3. Apri l'app Google Maps. Tutti i tracciati sono ora salvati nella sezione “mappe”, che potrai consultare seguendo i passi indicati di seguito:

3.a Tocca l'icona del menu a tre barre,
nell'angolo in alto a sinistra dello schermo.



3.b Seleziona “I tuoi luoghi”



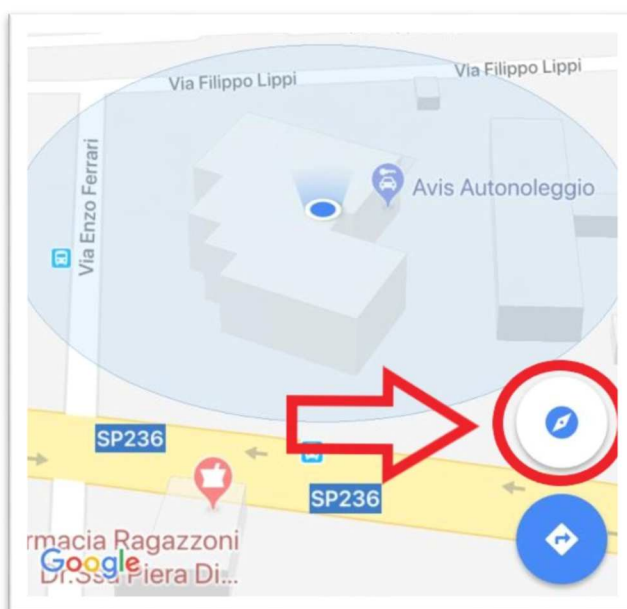
3.c Scorri verso sinistra fino a visualizzare la voce “Mappe”:
in questa sezione è possibile selezionare il settore.



4. Seleziona la mappa del settore desiderato (come visto nel punto precedente) per iniziare la navigazione.

Per nascondere la legenda, tocca sulla mappa.

Tocca l'icona GPS per visualizzare la bussola, come nell'immagine sotto:



5. Sei pronto a partire!